

INSEL RÜGEN OUTDOOR-KARTE

inklusive Wanderrouten | Radtouren | Campingplätzen



WEITSICHT UND NEUE HORIZONTE

Outdoor-Aktivitäten und naturnahes Übernachten

Rügen, das sind dichte Buchenwälder, weltberühmte Kreidefelsen, romantische Hügel- und Heide Landschaften, wilde Steilküsten, kilometerlange Strände, das Himmelsglücken im Abendlicht.
Jeder Aktivurlauber weiß: All diese Naturschönheiten erschließt man am geruhsamsten zu Fuß oder per Rad. Denn: Wanderrouten und Radtouren auf Rügen eröffnen neue Horizonte und liefern den Beweis, dass Berge keine Voraussetzung für Weitsicht sind.
Allerdings – wie könnte es bei Deutschlands größter Insel anders sein – ist uns die Auswahl nicht leichtgefallen. So haben wir vier der beliebtesten Radtouren sowie die sechs schönsten Wanderrouten ausgesucht.
Hinweise zu den Orten, zu Gastgebern, zur Tourenlänge und Sehenswürdigkeiten sind direkt den Touren zugeordnet.

Die Vielfalt der Aktivitäten, die auf Rügen möglich und erlebbar sind, zeigt sich auch in den vielen Outdoor-Angeboten, die offeriert werden. Denn draußen sein: das macht glücklich. Ganz besonders, wenn man sein Lager in der Natur aufschlägt, mit dem Wellenrauschen als Schlaflied. Ob mit der ganzen Familie, mit Freunden in der Gruppe oder zu zweit, egal ob man lieber im Zelt, im Wohnmobil oder im Bungalow übernachtet: Die große Auswahl der Campingplätze auf Rügen lässt die Herzen aller Naturfreunde ganz sicher höherschlagen.

Mehr unter www.ruegen.de!

Alleestraße 2, 18581 Putbus Fon +49 (0) 38 381 80 77 80	DIE INSELEXPERTEN TICKETSHOP	inselexperten@ruegen.de www.ruegen.de
--	---	---

wissindis.de	facebook.com/ruegen.de	youtube.com/wissindisde	instagram.com/wissindisde



Koffer in die Ecke und ab in die Natur DIE BINZER BUCHT AKTIV ERLEBEN


ERHOLUNG ZWISCHEN OSTSEE UND BÄDERARCHITEKTUR
Mit ihrem feinen Sandstrand und den uralten Buchenwäldern zählt die Binzer Bucht mit dem mondänen Seebad Binz und dem aufblühenden Erholungsort Prora zu den schönsten Urlaubsregionen Rügens. Die Binzer Bucht steht für Badespaß pur und Aktivsein am Meer, sei es zu Fuß, auf dem Rad, auf der Yogatmatte oder im Wasser ... und das alles in einzigartiger Natur.
Besucherzentrum | Haus des Gastes
Hainrich-Heine-Str. 7, 18609 Binz
Fon: +49 (0) 38393/148 148
Besucherzentrum | Kleinhafen
Bahnhofsgr. 54, 18609 Binz
Fon: +49 (0) 38393/148 121
Besucherinfo | Seebücke
Strandpromenade, 18609 Binz
www.binzer-bucht.de



Hafenstadt zwischen Ostseestrand und Kreideküste WILLKOMMEN IN SASSNITZ

Bei uns bewegen Sie sich aktiv auf den Spuren der Romantiker, erleben die idyllische Natur am Ostseestrand und spüren maritimes Flair. Von der längsten begehbaren Außenmauer Europas im Stadthafen nehmen die Ausflugsschiffe Kurs entlang der Kreideküste und zu den Seebädern der Ostseebäder. Die verwinkelte Hafenstadt mit ihren prächtigen Villen ist Ausgangspunkt für Entdeckungstouren in den Nationalpark Jasmund. Auf den Wanderwegen erkunden Sie die Kreide, den Wald und das Meer. Ein neuer Radweg führt durch die Buchenwälder zum berühmten Kreidefelsen „Königsstuhl“.

Tourist-Service Sassnitz, Strandpromenade 12, 18546 Sassnitz,
Fon: +49 (0) 38392/64 90, www.inssassnitz.de



Wir mögen es schön grün! SELIG IN SELLIN

NATUR ERLEBEN – RUHE GENIEßEN
Das zweitgrößte Ostseebad der Insel Rügen liegt zwischen dem Waldgebiet Granitz, Nord- und Südstadt sowie dem Selliner See. Feiner Sand, steile Klippe, wilder Hochufer, majestätische Buchen, schaukelndes Schiff und saftige Wieser: Wer in Sellin und seinen vier Ortsteilen Ferien macht, ist immer mitten in der Natur. Viele Wander- und Radwege laden zum Erkunden dieser ein und führen entspannt durch das Ostseebad und die Region des Biosphärenreservates Südost-Rügen.


Kurverwaltung Ostseebad Sellin, Warnbaderstraße 4
Fon: +49 (0) 38303/160, www.ostseebad-sellin.de



Zu Land und zu Wasser OSTSEEBAD BAABE

... WO AKTIV SEIN SO EINFACH IST
Baabe – das kleine Ostseebad liegt herrlich geschützt und wird von Wasser gesäumt. Der Strand ist mit oder ohne Handicap leicht zu erreichen und bietet Erholung zu jeder Jahreszeit. Baabe ist hervorragender Ausgangspunkt für Entdeckungstouren: Wandern oder radeln Sie einfach los, so weit wie die Küste es zulässt. Zurück geht es dann ganz bequem mit Schiff, Rasendem Roland oder Bus – das Verkehrsmittel Ihrer Wahl garantiert eine entspannte Rücktour, auf der die malerische Landschaft das Auge verwöhnt.


Haus des Gastes, Am Kurpark 9, 18586 Ostseebad Baabe
Fon: +49 (0) 383 03 / 14 20, willkommen@baabe.de, www.baabe.de



Naturerlebnis an östlichster Spitze Rügens OSTSEEBAD GÖHREN

LIEBLINGSPLÄTZE MIT EINDRUCKSVOLLEN AUSSICHTEN
Die Natur hat es gut gemeint: Auf einem Hügel inmitten der Halbinsel Mönchgut gelegen, bietet Gohren eine außergewöhnliche Kombination aus Meer, Stränden, Wald und Höhlen. Wunderbar ist die Hochuferwanderweg durch das angrenzende Naturschutzgebiet des Nordperds. Hier warten immer wieder neue faszinierende Eindrücke und Ausblicke, egal ob als stiller Genuss für sich allein oder auf einer kompetent geführten Rundtour. Entdecken Sie Ihren persönlichen Lieblingsplatz!

Kurverwaltung Ostseebad Gohren, Poststraße 9, 18586 Gohren
Fon: +49 (0) 383 08 / 6 67 90, www.gohren-ruegen.de



Kur- und Erholungsorte GEMEINDE MÖNCHGUT

EINTAUCHEN INS URLAUSPARADIES
Lassen Sie sich verzaubern von einer Region der Gegensätze, Traditionen und Besonderheiten. Genießen Sie die Weite des Meeres, das gesunde Klima, die atemberaubende Landschaft, die kulinarischen Köstlichkeiten vom Land und aus dem Meer. Erspannen Sie an unseren Natur- und Badestränden, unternehmen Sie Segel- und Kanusport oder lernen Sie Kitesurfen. Erkunden Sie unser Biosphärenreservat zu Fuß oder mit dem Rad und verlieben Sie sich in unsere idyllischen Orte.

Kurverwaltung Mönchgut, Dorfstraße 4, Middelhagen, 18586 Mönchgut
Fon: +49 (0) 383 08 / 6 60 10, www.mein-moenchgut.de

AUSWAHL AN WANDERROUTEN



THEMENWEG ROMANTISCHES RÜGEN

33,8 km

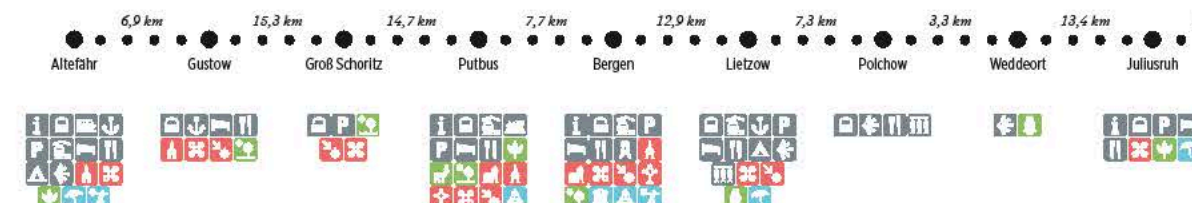


KUNST UND GESCHICHTE

Schon die großen Romantiker kamen nach Rügen, um sich von der einmaligen Insel Landschaft inspirieren zu lassen. Wir begaben uns auf die Spuren von Caspar David Friedrich und Co. und erkunden, ausgehend von der ehemaligen Fürstentum Putbus, Rügens Süden entlang von stillen Bodenufern und geschichtsträchtigen Orten.

EUROPÄISCHER FERNWANDERWEG E10

91 km



NATURLANDSCHAFTEN, BODEN UND MEERBLICK

Das Rügener Teilstück des E10 führt uns von Altshof bis zum Kap Arkona einmal quer über die Insel. In Groß Schoritz, Putbus und Bergen gibt es viel Geschichte zu entdecken. Von Lüssow bis zum Kap Arkona lädt uns die einmalige Naturlandschaft ein, die Gedanken schweifen zu lassen und die Ruhe zu genießen.

ZICKER BERGE

16,3 km



ZWISCHEN OSTSEE UND BODDEN

Die Halbinsel Mönchgut ist mit ihren historischen Fischerdörfern und der sanften Hügellandschaft zwischen Ostsee und Boddenwässern eine ganz besondere Landschaft auf der Insel Rügen. In den Zicker Bergen laden imposante Ausblicke zum Verweilen ein, bevor uns die Route am Strand Richtung Thiesow zum Lotsenturm führt.

DURCH DIE GRANITZ

15,2 km



WEISSE VILLEN, BUCHENWALD UND JAGDSCHLOSS

Ab Binz startet die Tour in die Buchenwälder der Granitz. Nach einem Abstecher zum malerischen Schwarzen See mitten im Wald gehen wir zum Aussichtspunkt am Hochufer mit Blick auf die Kreideküste. Die Seebücke Sellin lädt zum kurzen Verweilen ein, bevor uns der Turm des Jagdschlusses Granitz zum großen Panoramablick empfängt. Wieder im prunkvollen Ostseebad Binz angekommen, endet unsere Tour.

BAABER HEIDE UND NORDPERD

15,6 km

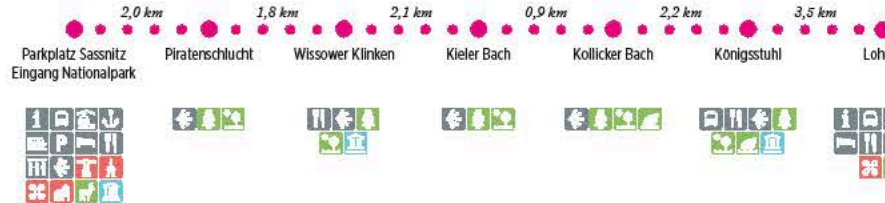


SEEBÄDER, STRAND UND NATUR

Vom Ostseebad Baabe starten wir die Tour am Bollwerk entlang in die Baaber Heide. Das Gohrener Nordperd bietet vom Hochufer aus malerische Ausblicke auf die Ostsee. Durch das Seebad mit seinen schönen Bäderarchitekturvorläufen gehen wir dann über die Bornsteinpromenade oder am Strand zurück nach Baabe.

HOCHUFERWEG JASMUND

12,5 km



KREIDE, BUCHEN UND OSTSEE

Der Hochuferweg Jasmund gilt als einer der schönsten Wanderrouten Deutschlands und wurde bereits vom Wandernotizen ausgezeichnet. Zu Recht! Die Route auf dem Hochufer mit seinen schönen Ausblicken auf die Kreideküste, die Ostsee sowie die UNESCO geschützten Buchenwälder machen unsere Wanderung zu einem einmaligen Erlebnis.

AUSWAHL AN RADTOUREN



RÜGEN RUNDWEG

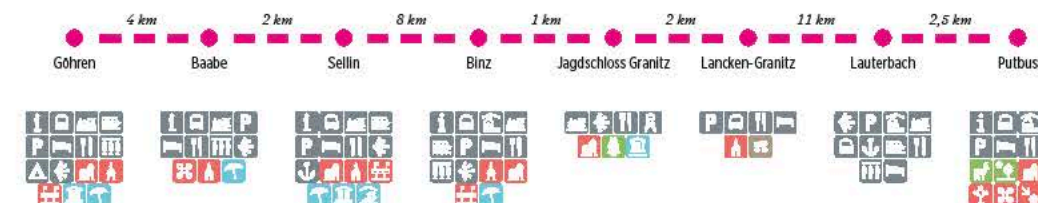
280 km



Rügen ist Deutschlands größte Insel und bietet eine einmalige landschaftliche Vielfalt. Der Rügen Rundweg führt vorbei an kilometerlangen Sandstränden und schroffen Steilküsten, quer mondäne Seebäder und urige Fischerdörfer und verspricht unvergessliche Eindrücke ursprünglicher Natur zweier Nationalparks, des UNESCO-Weltkulturerbes und des Biosphärenreservates. Entdecken Sie auf dieser Rundtour den Sassnitzer Fischerhafen, den „Koloss von Prora“ oder die weltberühmten Kreidefelsen und überzeugen Sie sich selbst von der Schönheit dieser Insel.

OSTSEEBÄDER, GRANITZ UND FÜRSTENSTADT

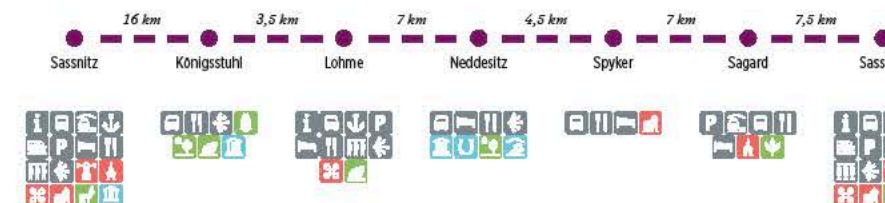
30,5 km



Vom Ostseebad Gohren aus geht es über den Kleinhafen entlang der Baaber Heide sowie durch Baabe und Sellin in den Wald der Granitz. Nach einer Ruhepause am Schwarzen See und einem optionalen Abstecher ins Ostseebad Binz wird das imposante Jagdschloss Granitz erreicht. In Lancken-Granitz führt die Tour vorbei an den örtlichen Hünengräbern und garantiert anschließend wunderbare Ausblicke entlang des Greifswalder Boddens. Kleine Ortschaften, wie Groß Strömm oder Müglitz, werden passiert und über Lauterbach schlussendlich das Ziel der Tour, die Fürstentum Putbus, erreicht.

KREIDE, OSTSEE UND BUCHENWÄLDER

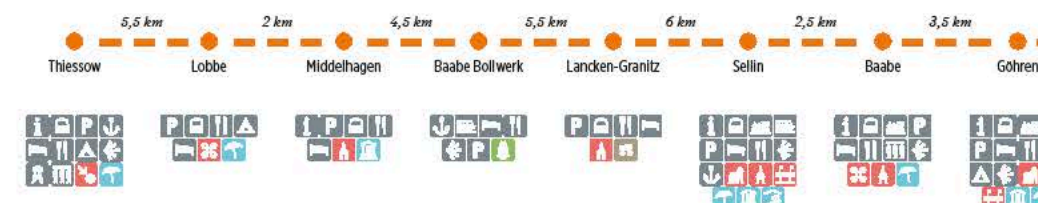
45,5 km



Die Tour startet am Sassnitzer Bahnhof und führt ostwärts durch die Altstadt in den Nationalpark Jasmund. Nach einer Fahrt durch das UNESCO-Weltkulturerbe der Buchenwälder wird die Stubbenkammer mit dem Königsstuhl erreicht. Weiter geht es über Ranzow, Lohme und Nipermow zum Schantzberg. Die gotische St. Pauli Kirche in Bobbin sowie das Schloss Sassnitz sind weitere sehenswerte Etappenziele dieser Tour. Über Sagard und Lancken geht es wieder zurück zum Ausgangspunkt nach Sassnitz.

TRADITION UND BAUHAUT – MÖNCHGUT-TOUR


39 km



Von Thiesow aus verläuft der Rundkurs auf dem straßenbegleitenden Radweg bis nach Lobbe. Über Middelhagen und Mariendorf führt die Tour anschließend bis zum Baaber Bollwerk. Nach einer kurzen Fährstrecke mit dem Ruderboot geht es weiter durch Moritzdorf zum Hafen Seedorf und über die dortige Brücke nach Preetz. Nach Querung der B196 in Lancken-Granitz biegt der Radweg kurz hinter den Gleisen des Rasenden Rolands nach Sellin und Baabe ab. Durch die Baaber Heide verläuft die Radstrecke in Richtung Gohren und von dort über Lobbe zurück nach Thiesow.

PIKTOGRAMME DER WANDER- UND RADTOUREN

	TOURIST-INFORMATION		HAFEN, ANLEGESTELLE		HIST. ORTSKERN, BAUWERK		BURGWALL, SCHANZE
	SCHÖNE AUSSICHT		ANLEGESTELLE FAHRGASTSCHIFF		KIRCHE, KLOSTER, KAPELLE		GROSSSTEINGRAB
	AUSSICHTSTURM		RASTSTÄTTE		LEUCHTTURM, SEEZEICHEN		NATURSCHUTZGEBIET
	PARKPLATZ		FISCHERHÄUFEREI		SEEBÜCKE		PARKANLAGE
	DB BAHNHOF		CAMPINGPLATZ		GEDENKSTEIN, -STÄTTE		TIERGEHEGE, ZOO
	BAHNHOF, HALTESTELLE BÄDERBAHN		ÜBERNACHTUNGSMÖGLICHKEIT		SONSTIGES KULTURHIST. DENKMAL		BESONDERE VEGETATION
	HALTESTELLE VWR				SONSTIGE BAULICHE SEHENSWÜRDIGKEIT		FINDLING
	THEATER, NATUR- UND KONZERTBÜHNE						
	AUSSTELLUNG, MUSEUM						
	BADESTRAND						
	LEHNSTUHL						
	RETTENHOF						
	BESONDERE FREIZEITAKTIVITÄT						




Naturerbe Zentrum Rügen

ÜBER DEN BAUMKRONEN

BAUMWIPFELPFAD IN PRORA

Wer seine Augen aufklaffen möchte, findet zwischen hochgewachsenen Bäumen, Moosen, Farnen, Flechten und Blütenpflanzen wohlthuende Entspannung. Vogelgezwitscher, Blätterrauschen, all das sind vertraute Geräusche, die glücklich machen. Im Osten der Insel Rügen, etwa fünf Kilometer vom Ostseebad Binz entfernt, lässt sich auf einem 1250 Meter langen Baumwipfelpfad die Natur in diesen unterschiedlichen Facetten erleben. Von dem dazugehörenden 40 Meter hohen Aussichtsturm, der sich um eine 30 Meter hohe Rotbuche windet, ist die grenzenlose Weite der Insel aus der Vogelperspektive zu entdecken. Pfad und Turm gehören zum Naturerbe Zentrum Rügen, das sich inmitten der DBU-Naturerbefläche Prora befindet. Es versteht sich als Ausguck für die ganze Familie – und das ganzjährig.
Man mag sich strecken, wenn es sich besonders lohnt, den barrierearmen Pfad mit seinen interessanten Lern- sowie abenteuerlichen Erlebnisstationen zu erklimmen. Im Frühling, wenn sich die Buchwindröschen den ersten wärmenden Sonnenstrahlen entgegenwenden? Oder im Sommer, wenn sich die Bäume in ihrer vollen Pracht zeigen? Oder im Herbst, wenn sich die Blätter ihren Weg durch den würzigen Waldboden bahnen? Oder im Winter, wenn Raureif die Bäume umspielt? Auf täglichen, anderthalb Stunden andauernden Führungen über den Pfad aus Lärchenholz und Douglasie erfahren Besucher mehr über die Besonderheiten der Natur. Weiter noch: Vom Naturerbe Zentrum Rügen werden auch geführte Wanderungen in weitere Gebiete des DBU Naturerbes Prora angeboten. Ein breit gefächertes Veranstaltungsangebot wie Familienführungen, Vollmondwanderungen und Bernsteinreisen unterstreicht die Bedeutung des Zentrums als Bildungsort.

Forsthaus Prora 1, 18609 Ostseebad Binz/OT Prora
Fon: +49 (0) 38393/662200, www.baumwipfelpfad.de, ncsr



Die Residenzstadt mit Pfiff PUTBUS ERLEBEN ...

NATÜRLICH-AKTIV

Bei uns in Putbus können Sie auf einem Angellauf der atemberaubenden Natur und die einsamen Buchten genießen, während Sie auf den großen Farn warten. Ob klassisch oder sportlich steht bei uns die Vielfalt im Vordergrund. Auf einer Radtour durch die Putbusser Boddenlandschaft begegnen Ihnen die Geschichte dieser Region vor der malerischen Kulisse von Stadt und Landschaftspark. Nutzen Sie auch die Kombi mit Schiff und Bahn für Tagesreisen.

Kurverwaltung Putbus, Allee 2, 18581 Putbus
Fon: +49 (0) 383 01 / 431, www.ruegen-putbus.de



Hier seid Ihr in Eurem Element

WASSERFERIENWELT LAUTERBACH

FERIENHÄUSER - APPARTEMENTS - WOHNMOBILSTELLPLÄTZE

In unserer im-jah Wasserferienwelt erwarten Euch wunderschöne Ferienunterkünfte in einer einzigartigen Lage direkt im Biosphärenreservat Südost-Rügen. Der perfekte Ausgangspunkt für Wanderungen und Radtouren entlang der Rügiger Boddenlandschaft. Neben den schwimmenden Ferienhäusern, den Pfahlhäusern und unseren Landapartments findet Ihr bei uns auch nahe am Wasser geeignete Wohnmobilstellplätze, unsere Segelschule und das Restaurant Kormoran.

Am Yachthafen 1, 18581 Lauterbach
Fon: +49 (0) 383 01 / 80 90, www.im-jaich.de



Stralsund STADT AM MEER

UND TOR ZUR OSTSEE

Die Hansestadt Stralsund wird auch als Tor zu Rügen bezeichnet, da sie am Stralsund liegt – der Meerenge, die Rügen vom Festland trennt. Stralsunds historische Altstadt gehört seit 2002 zum UNESCO-Weltkulturerbe. Herausragende Bauten im Stil der norddeutschen Backsteingotik, wie das Rathaus oder die Nikolaikirche, können auf dem Alten Markt bewundert werden. Die Straßen im Zentrum sind vor allem von prunkvoll gebauten Bürgerhäusern mit ihren charakteristischen Giebeln geprägt.

www.stralsund-tourismus.de




OZEANEUM STRALSUND

Eine Liebeserklärung an die Meere

Das moderne Museum auf der Stralsunder Halbinsel lädt mit 50 Aquarien zur Entdeckungsreise durch die nördlichen Meere ein. Im Inneren gibt es neben den Aquarien vier große Ausstellungen und einen Erlebnisbereich für Kinder. Auf dem Dach leben Hundst-Pinguine mit herrlichem Blick über die Stralsunder Altstadt. Besonders sehenswert sind die Ausstellung 11 Riesen der Meere mit Modellen von Walen in Originalgröße und das 2,6 Mio.-Liter-Aquarium Offener Atlantik. Das OZEANEUM liegt ca. 10 Minuten zu Fuß vom Carwanestplatz „An der Rügenbrücke“ entfernt und ist täglich ab 9:30 Uhr geöffnet.

Hafenstraße 11, 18439 Stralsund,
Fon: +49 (0) 3831/2650 610, www.ozeaneum.de



Es braucht Meer zum Glücklichein

CAMPING DIREKT AN DER OSTSEE

URLAUB INMITTEN DER NATUR

Urlaub – unbestritten die schönste Zeit des Jahres – aber um Natur, Sonne und Meer zu genießen, muss man nicht in die Ferne reisen. Verbringen Sie Ihren Urlaub auf Deutschlands größter Insel – Rügen. Wir, vom Campingplatz „Drewołdke“, laden Sie recht herzlich ein, zu einem Besuch auf der Insel Rügen.

Wir bieten gemütliche Ferienhäuser und Mietwohnungen, auch für kurzzeitige Übernachtungen. In unserem Campingshop finden Sie ein reichhaltiges Sortiment an regionalen Produkten und Zubehör auch für Wanderer, Radfahrer und natürlich Camper. Moderne Sanitäranlagen, ein großer Spielplatz und der direkte Zugang zum Strand runden das Angebot ab.

Entdecken Sie die einzigartige Natur, die Rügen so berühmt macht. Gehen Sie Angeln direkt am Strand, Surfen, Kiten, Tauchen, fast alle Wassersportarten sind möglich. Wandern Sie zu den Kreidefelsen, besuchen Sie die berühmten „Störtebeker Festspiele“ oder genießen Sie den ganzen Tag an einem Strand der Halbinsel Wittow. Ganz sicher ist das Richtige auch für Sie dabei.

Campingplatz Drewołdke, Zittkower Weg 27, 18556 Altenkirchen
Fon: +49 (0) 38391/12965, www.camping-auf-ruegen.de, info@camping-auf-ruegen.de

AUSWAHL AN CAMPING- UND WOHNMOBILSTELLPLÄTZEN

A CAMPINGPLATZ DREWOLDKE ALTENKIRCHEN Zittkower Weg 27 18556 Altenkirchen Fon +49 (0) 38391 / 12965 www.camping-auf-ruegen.de	E CAMPING MEIER PRORA www.camping-meier-ruegen.de
B CARAVAN-HAFEN WASSERFERIENWELT IM-JAICH Am Yachthafen 1 18581 Putbus-Lauterbach Fon +49 (0) 38391 / 8090 www.im-jaich.de	F KRÖGER NATURCAMPING NIPERMOW www.ruegen-naturcamping.de
C CAMPINGPLATZ THIESOW Hauptstraße 4 Thiesow 18586 Mönchgut Fon: +49 (0) 38308 / 669885 www.campingplatz-thiesow.de	G REGENBOGEN CAMP GÖHREN www.regenbogenag.de
D WOHNMOBILSTELLPLATZ AN DER RÜGENBRÜCKE STRALSUND Werftstraße 9 18439 Stralsund Fon: +49 (0) 3831 / 6679777 www.caravanstellplatz-stralsund.de	H KNAUS CAMPING RÜGEN ALTENKIRCHEN www.knauscamp.de
	I OSTSEECAMP SÜHRENDORF www.ostseecamp-suhrendorf.de
	J SOUND-CAMP ALTESHAAR www.sound-camp.de
	K CARAVANSTELLPLATZ „AN DER RÜGENBRÜCKE“ STRALSUND Werftstraße 9 18439 Stralsund Fon: +49 (0) 3831 / 6679777 www.caravanstellplatz-stralsund.de

CAMPING PIKTOGRAMME

	BEHINDERTENGERECHT		TELEFON
	STROM		SAUNA
	WASCHMASCHINE		GASFLASCHENAUSTAUSCH
	TROCKNER		INTERNETTERMINAL
	BABYWICKERBAUM		WLAN
	FAMILIENBAD ZUR ANMIETUNG		GEWÄSSER MIT BADEMÖGLICHKEIT
	CHEM- / ENTSORGUNG		KOCHZEILEBENHIT
	ABWASSER		FRISCHWASSER FÜR WOHNMOBILE
	HUNDE ERLAUBT		DUSCHE
	GASTSTÄTTE		WC
	EC - KARTENZAHUNG		ZELTEN
	IMBISS		WOHNMO

TOP 10 SEHENSWÜRDIGKEITEN

- 1 NATIONALPARK JASMUND MIT NATIONALPARK-ZENTRUM KÖNIGSTUHL
- 2 HAFENSTADT SASSNITZ
- 3 OSTSEEBAD SELIN MIT SEERÜCKE
- 4 MÖNCHGUT MIT DEN OSTSEEBÄDERN BAABE (4A) UND GÖHREN (4B)
- 5 OSTSEEBAD BINZ
- 6 NATURERBE ZENTRUM RÜGEN MIT BAUMWIPPELPfad
- 7 FÜRSTENSTADT PUTBUS
- 8 KAP ARKONA
- 9 UMMANZ
- 10 STRALSUND UND OZEANEUM

AUSWAHL AN CAMPING- UND WOHNMOBILSTELLPLÄTZEN

- A CAMPINGPLATZ DREWOLDE | ALTENKIRCHEN
- B CARAVAN-HAFEN WASSERFERNENWELT IM-JAICH
- C CAMPINGPLATZ THIESSOW
- D WOHNMOBILPLATZ RÜGEN | BINZ
- E CAMPING MEIER | PRORA
- F KRÖGER NATURCAMPING | NIMMEROW
- G REGENBOGEN CAMP | GÖHREN
- H KNAUS CAMPING RÜGEN | ALTENKIRCHEN
- I OSTSEECAMP SÜNDERDORF
- J SUNO-CAMP ALTEFAUR
- K CARAVANSTELLPLATZ AN DER RÜGENBRÜCKE | STRALSUND

AUSWAHL AN FAHRRADLÄDEN /-VERLEIH

- A FAHRRAD MIX
www.fahrradverleih-baabe.de
- B CONNY'S FAHRRADVERLEIH
www.fahrradverleih-goehren.de
- C ZWIERHÄNDLER DEUTSCHMANN
www.sivetrad-deutschmann.de
- D FAHRRAD HARM
www.fahrrad-harm.de
- E FAHRRADVERLEIH BRÜCKMALLA
www.fahrradverleih-ruegen.de

GREEN-RENT
ELECTRO-FAHRRÄDER FÜR JEDEMANN UND JEDERFRAU
• EINFACHE – UNKOMPLIZIERTE – IMMER EINSATZBEREIT
• MAXIMAL EIN JAHR ALT, TÄGLICH GEKLARTE UND TOP-GEWARTET
WWW.GREENRENT.DE

RADTOUREN

- OSTSEEKÜSTEN-RADWEG 670 km
- RÜGEN-RUNDWEG 280 km
- HAMBURG-RÜGEN 520 km
- KREIDE, OSTSEE UND BUCHENWÄLDER 45,5 km
- OSTSEEBÄDER, GRANITZ UND FÜRSTENSTADT 30,5 km
- FAHRRAD HARM 39 km
- TRADITION UND BRAUCHTUM – MÖNCHGUT-TOUR 39 km

WANDERROUTEN

- THEMENWEG ROMANTISCHES RÜGEN 33,8 km
- EUROPÄISCHER FERNEWANDERWEG E 10 91 km
- ZICKER BERGE 16,3 km
- BAABER HEIDE UND NORDPERD 15,6 km
- DURCH DIE GRANITZ 15,2 km
- HÖCHTHERWEG JASMUND 12,5 km

- BAHNHOF DER RÜGENSCHEN BÄDERBAU
- BAHNHOF DER DEUTSCHEN BAHN
- NATIONALPARK / BIOSPÄHRENRESERVAT
- NATURSCHUTZGEBIET
- TOURIST-INFO
- CAMPINGPLATZ
- BADESTRAND
- HALLENBAD



WICHTIGE TIPPS UND NÜTZLICHE HINWEISE

Das Wetter ist im Allgemeinen stabil, dennoch weicht es vom Insel-Innen im Vergleich zu den Küstengebieten häufig ab. Temperaturunterschied und Windstärke unterscheiden sich insbesondere im Frühjahr, Herbst und Winter deutlich. Gefahren beinhalten die Touren im Großen und Ganzen nicht. An den Hochseefahrern und am Uferbereich der Kreide- und Steilküsten ist jedoch unbedingte Vorsicht geboten. Hier wird davon abgesehen, alleine aufzubrechen. Den jeweiligen Hinweisen und Beschilderungen ist unbedingt Folge zu leisten. Das Klettern – besonders im Küstenbereich – ist streng untersagt. Auch eventuelle Abbruchstellen (z.B. durch Kreide) dürfen nicht betreten werden. Über aktuelle Wegeresultate und Toureninformationen werden wir Sie jederzeit gerne Auskunft geben. Wenn es dennoch zu einem Unfall kommt, muss Hilfe geholt werden. Die Europäische Notrufnummer lautet 112. Da sich das Wanderwegenetz auf Rügen ständig weiterentwickelt, konnten wir Vollständigkeit nicht erreichen, wohl aber Zuverlässigkeit. Sollten sich Unsicherheiten eingeschlichen haben, ersuchen wir um Verständnis und jederzeit gerne um Mitteilung.

IMPRESSUM		
DAS ONLINE-MAGAZIN www.wirsininsel.de	INFORMATION & BOOKING www.ruegen.de	TELEFON +49 (0) 38 38 180 77 80
HERAUSGEBER Tourismuszentrale Rügen GmbH, Geschäftsführerin Maria Peter Circus 16, 18581 Putbus Fon +49 (0) 38 38 180 77 80 www.ruegen.de info@ruegen.de		
FOTOGRAFEN TZR / Christian Thiele THV / Roth Campingplatz Drewolde KV Sellin / Pocha / Burwitz KV Baabe / Gero Schreiber KV Gohren / Martin Stöwer Gemeinde Mönchgut Nass Olfertmann Erlebnis Akademie AG / Naturerbe Zentrum Rügen KV Putbus im-jaich eHG / Florian Meiser Ozeaneum Johannes-Maria Schöler KV Binz		
DRUCK rügendruck GmbH putbus	GEDRUCKT AUF: maxo 100% ¹	
REDAKTION rügendruck GmbH putbus		

Kartendaten: © OpenStreetMap-Mitwirkende, ODbL, 02/2020
Höhendaten: SRTM3 Rel. 3, US Geological Survey, public domain
Kartografie: Dipl.-Ing. R. Paulke, www.ecm-workshop.de
Änderungen vorbehalten, für Druckfehler keine Haftung.
Alle Angaben erfolgen nach bestem Wissen und Gewissen, jedoch ohne Gewähr und Anspruch auf Vollständigkeit und Gültigkeit.